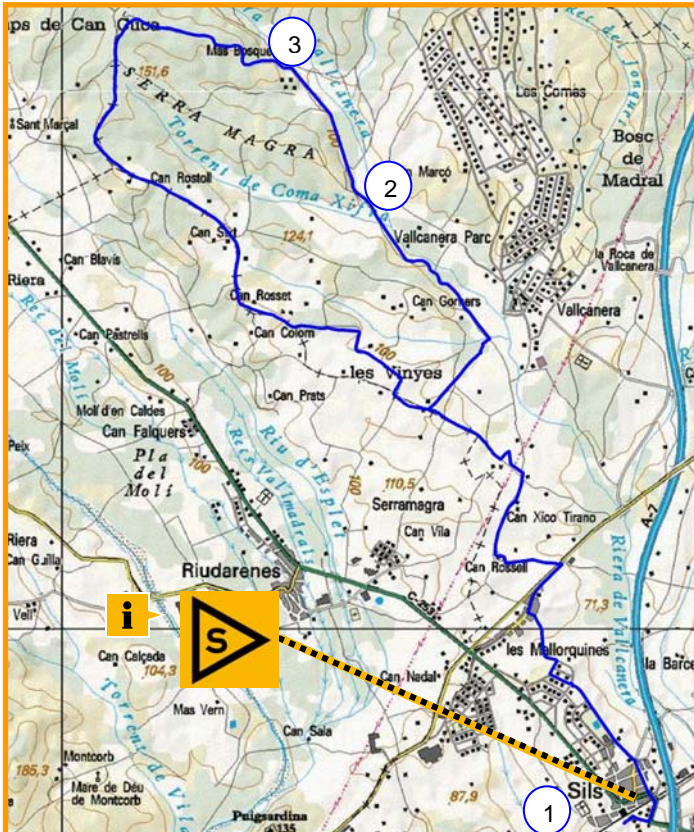




BTT Selva 8 – Vallcanera-Serramagra (Sils)



Característiques tècniques



Ruta mitjana




15,9 km




1 h

Marques de seguiment



Placa direccional



Placa de falsa direcció



Placa de perill

L'inici d'aquest itinerari es troba situat a l'aparcament de l'estació de ferrocarrils de Sils. Des d'aquest punt ja podreu veure l'església parroquial de **Santa Maria de Sils (1)**, coneguda des del 1185 i on hi destaca el campanar coronat amb un forjat de ferro obra de Rafael Masó ja fa més de 100 anys.

En general, es tracta d'una tranquil·la passejada pel bell mig de la plana selvatana, apta per a tota mena d'usuaris. El primer tram de la ruta té lloc pel poble de Sils fins al veïnat de les Mallorquines. El paisatge general que observareu és el típic de la plana: un mosaic de conreus, retalls de bosc mediterranis, plantacions de pollancre i rieres amb la seva vegetació de ribera.

Després del nucli de Sils, l'itinerari ens portarà entre camps de conreu fins a la **riera de Vallcanera (2)**, que és un espai protegit inclòs al PEIN. Durant bona part del recorregut seguirem en paral·lel a la riera fins al **Mas Busquets (3)**, una masia del s. XV, que actualment està en estat d'enrunament, però que destaca per la seva majestuositat (capella, torre,

gran casal, etc.). Des d'aquest punt es puja per la Serra Magra i es retorna cap a Sils, primer entre masses forestals i pistes, i després entre cultius de la plana.

Cal destacar que l'inici d'aquest recorregut és compartit amb la ruta verda de l'Estany de Sils (número 9), que us permetrà descobrir i conèixer aquest interessant espai natural humit i protegit pel PEIN.

