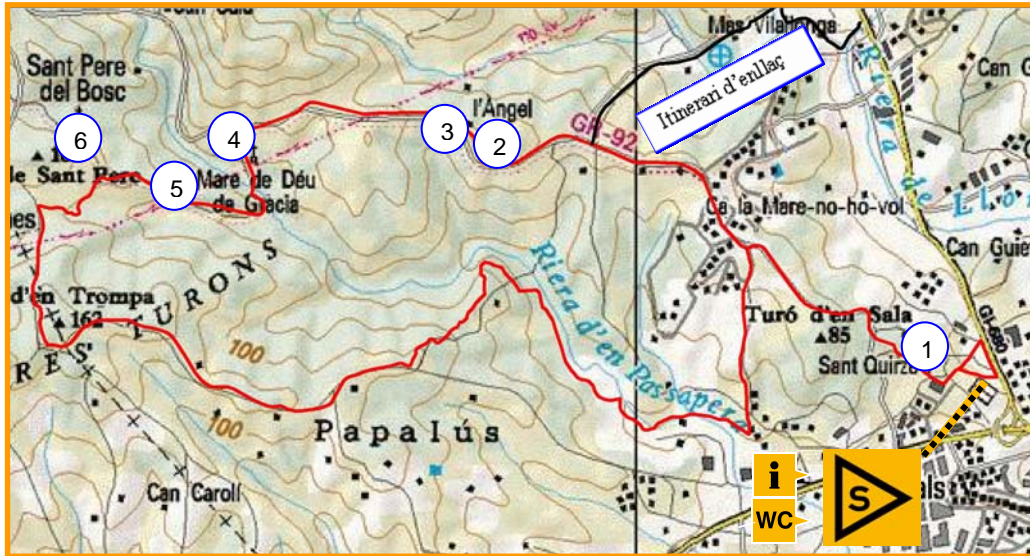




BTT Selva 4 – Sant Pere del Bosc (Lloret de Mar)



Característiques tècniques



Ruta difícil




13,2 km




1h

Marques de seguiment



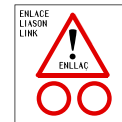
Placa direccional



Placa de falsa direcció



Placa de perill



Placa de ruta d'enllaç

L'itinerari s'inicia al davant mateix de l'Oficina de Turisme central de Lloret de Mar (Avda. de les Alegries, 3), que és el **Punt d'informació BTT**, i transcorre pel bell mig de la serralada litoral selvatana, entre alzinars, suredes i pinedes.

Aquesta ruta, tanmateix, presenta un valor afegit relacionat amb el ric patrimoni arquitectònic que recorre. En primer lloc, molt a prop de la sortida, ens trobem amb el santuari de **Sant Quirze de Lloret (1)**, del qual tenim un primer esment l'any 1079, tot i les múltiples modificacions que ha rebut. Des d'aquest punt en endavant, destaca la quantitat d'elements patrimonials d'interès: **l'Àngel (2)**, les **Cases de l'Àngel (3)**, la **Mare de Déu de Gràcia (4)**, la **Creu de Terme (5)** o la casa santuari de **Sant Pere del Bosc (6)**, que dona nom a la ruta. Molts dels punts d'interès per on passa l'itinerari van ser projectats per l'arquitecte modernista de renom Josep Puig i Cadafalch.

Cal destacar que el tram comprès entre la Mare de Déu de Gràcia i Sant Pere del Bosc és compartit

amb la ruta blava d'El Vilar (número 6), que ens pot portar fins al **santuari del Vilar** (aproximadament són uns 3 quilòmetres més de recorregut).

També cal dir que l'itinerari presenta el mateix punt de sortida que la ruta vermella del Puig de Montgròs (número 17) de Lloret de Mar, a la qual també es pot accedir mitjançant un itinerari d'enllaç des d'un altre punt de la ruta.

